

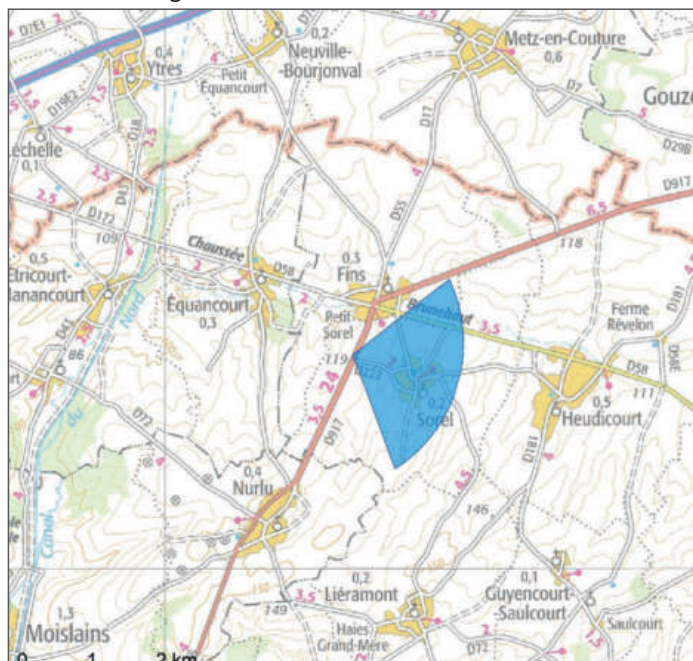




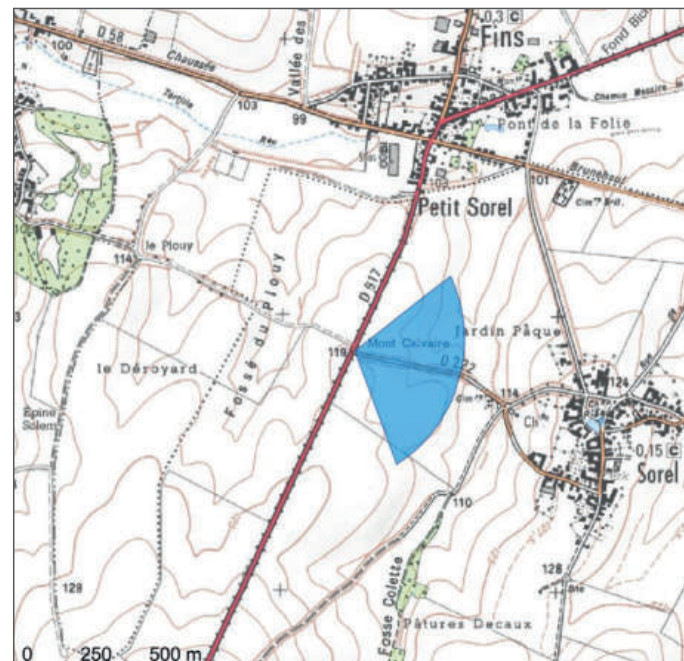
Photomontage n°26 : entrée ouest de Sorel

Localisation du point de vue

Carte IGN élargie



Carte IGN zoomée



Vue aérienne



Caractéristiques de la photographie

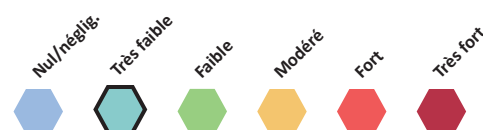
Appareil photo : Canon EOS 77D
Longueur focale : 45mm eq.
Assemblage panoramique : cylindrique

Date de prise de vue : 29/07/2019 - 18:34
Coordonnées Lambert 93 (X ; Y) : 702734 ; 6992071
Distance (m) à l'éolienne la plus proche : 4456 (E1)
Distance (m) à l'éolienne la plus éloignée : 5133 (E4)

Commentaire

Le village de Sorel, situé à 3,3 km de l'éolienne la plus proche (E1), se trouve à l'extrémité d'un relief, à l'ouest du village de Heudicourt. Depuis l'entrée ouest du village, depuis la RD 917, les éoliennes se trouvent dissimulées presque en totalité par la végétation qui accompagne le village. A droite, les éoliennes du Maissel se trouvent en avant-plan, celles de Montagne Gaillard sont à l'arrière-plan ; à gauche le parc de Sorel Heudicourt est visible dans sa totalité.

Impact paysager



Légende esquisses

Projets éoliens en instruction

- 1 Capy/Bancourt
- 2 Douiche extension
- 3 Ferme du Paradis
- 4 Fontaine-Uterte
- 5 Moulins de Cologne
- 6 Vallée d'Elincourt
- 7 Sole de Fours
- 8 Sentier de l'Hirondelle

Parcs éoliens autorisés

- 1 L'Arbre Chaud
- 2 Bernes extension
- 3 Bois de Saint-Aubert
- 4 L'Épinette
- 5 Gouzeaucourt
- 6 Haut Plateau
- 7 Moulin Berlemont
- 8 Les Pâquerettes
- 9 Quéant
- 10 Saint-Christ-Briost
- 11 Rio S.A.S.U
- 12 Seuil de Bapaume ext.
- 13 Seuil du Cambrésis
- 14 Sud Artois
- 15 Les Tilleuls

Parcs éoliens en exploitation

- 1 Arrouaise
- 2 Bernes
- 3 Beaurevoir
- 4 Boule Bleue
- 5 Buissons
- 6 Chemin de la Milaine
- 7 Couturelle
- 8 Chemin de Roye
- 9 Douiche
- 10 L'Ensinet
- 11 Fresnoy-Brancourt-Montbrehain
- 12 Graincourt-lès-Havrincourt
- 13 Hauts de Combles
- 14 Nurlu
- 15 Inter Deux Bos
- 16 Jazeneuil énergies
- 17 Lehaucourt
- 18 Le Maissel
- 19 Montagne Gaillard
- 20 Nurlu extension
- 21 Omissy 1 et 2
- 22 Porte du Cambrésis
- 23 Quarterelles
- 24 Saint Quentin Nord
- 25 Sorel/Heudicourt
- 26 Souffle des Pelicornes
- 27 Vent de Malet
- 28 Voie d'Artois
- 29 Voie de Cambrai

Etat initial / panoramique 120°



Photomontage esquissé avec le projet / panoramique 120°



Etat futur / panoramique 120°



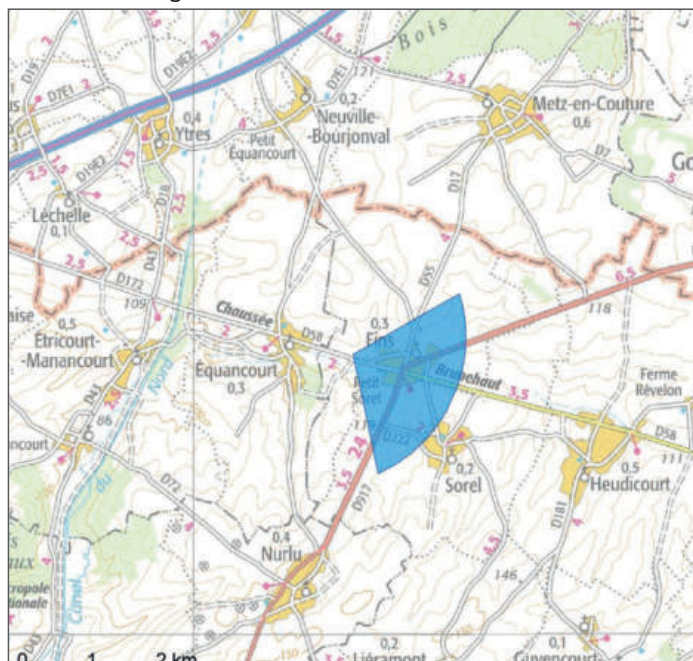




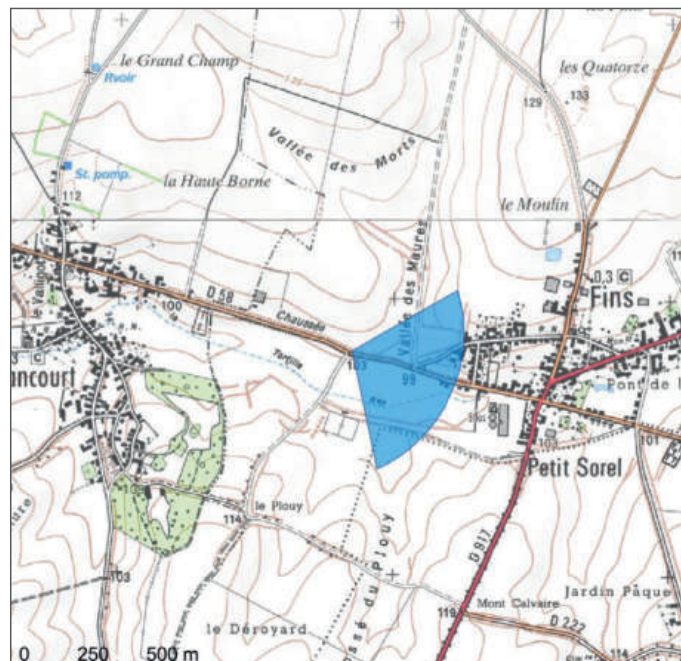
Photomontage n°27 : entrée ouest de Fins

Localisation du point de vue

Carte IGN élargie



Carte IGN zoomée



Vue aérienne



Caractéristiques de la photographie

Appareil photo : Canon EOS 77D
 Longueur focale : 45mm eq.
 Assemblage panoramique : cylindrique

Date de prise de vue : 29/07/2019 - 19:18
 Coordonées Lambert 93 (X ; Y) : 702326 ; 6993016
 Distance (m) à l'éolienne la plus proche : 5147 (E1)
 Distance (m) à l'éolienne la plus éloignée : 5880 (E4)

Impact paysager



Commentaire

Sur la RD58, en s'approchant du projet, le village de Fins succède à celui d'Equancourt. Il est distant de 4,1 km de l'éolienne la plus proche (E1). Il est construit en partie basse du relief, de part et d'autre de la Tortille, rivière intermittente à cet endroit.

En entrant dans le village par l'ouest, le paysage est marqué par les silos métalliques. Le projet de Bois Jaquenne se trouve masqué par eux et par les arbres qui accompagnent le village.

Légende esquisses

Projets éoliens en instruction

- 1 Capy/Bancourt
- 2 Douiche extension
- 3 Ferme du Paradis
- 4 Fontaine-Uterte
- 5 Moulins de Cologne
- 6 Vallée d'Elincourt
- 7 Sole de Fours
- 8 Sentier de l'Hirondelle

Parcs éoliens autorisés

- 1 L'Arbre Chaud
- 2 Bernes extension
- 3 Bois de Saint-Aubert
- 4 L'Épinette
- 5 Gouzeaucourt
- 6 Haut Plateau
- 7 Moulin Berlemont
- 8 Les Pâquerettes
- 9 Quéant
- 10 Saint-Christ-Briost
- 11 Rio S.A.S.U
- 12 Seuil de Bapaume ext.
- 13 Seuil du Cambrésis
- 14 Sud Artois
- 15 Les Tilleuls

Parcs éoliens en exploitation

- 1 Arrouaise
- 2 Bernes
- 3 Beaufevroir
- 4 Boule Bleue
- 5 Buissons
- 6 Chemin de la Milaine
- 7 Couturelle
- 8 Chemin de Roye
- 9 Douiche
- 10 L'Ensinet
- 11 Fresnoy-Brancourt-Montbrehain
- 12 Graincourt-lès-Havrincourt
- 13 Hauts de Combles
- 14 Nurlu
- 15 Inter Deux Bos
- 16 Jazeneuil énergies
- 17 Lehaucourt
- 18 Le Maissel
- 19 Montagne Gaillard
- 20 Nurlu extension
- 21 Omissy 1 et 2
- 22 Porte du Cambrésis
- 23 Quarterelles
- 24 Saint Quentin Nord
- 25 Sorel/Heudicourt
- 26 Souffle des Pelicornes
- 27 Vent de Malet
- 28 Voie d'Artois
- 29 Voie de Cambrai

Etat initial / panoramique 120°



Photomontage esquissé avec le projet / panoramique 120°



Etat futur / panoramique 120°



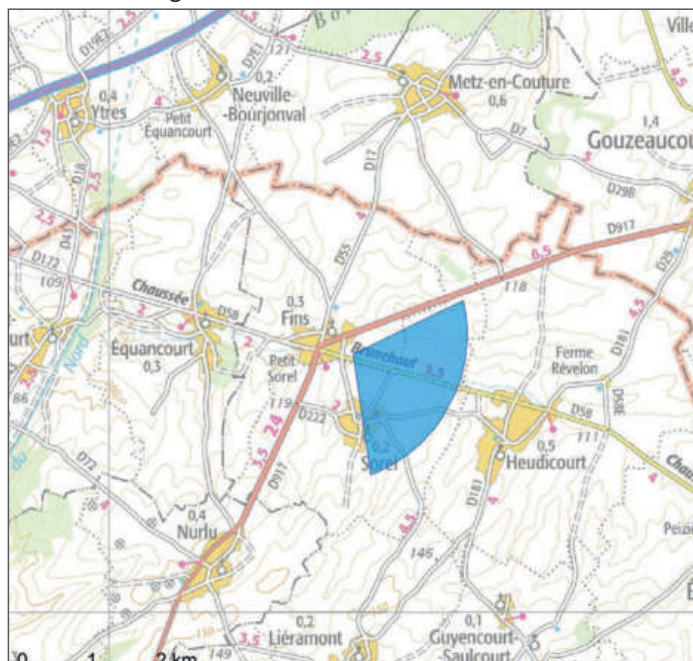




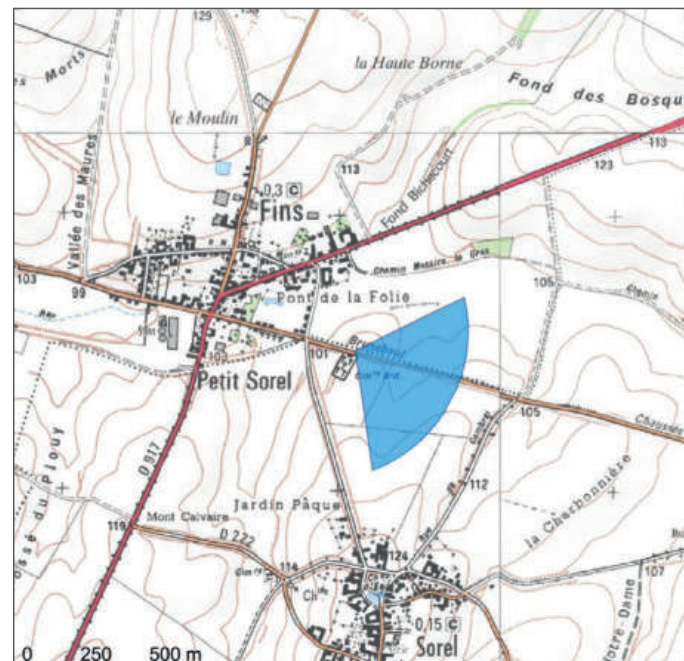
Photomontage n°28 : sortie de Fins

Localisation du point de vue

Carte IGN élargie



Carte IGN zoomée



Vue aérienne

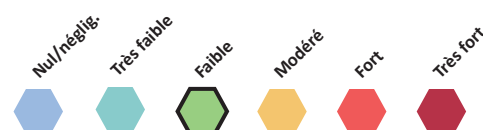


Caractéristiques de la photographie

Appareil photo : Canon EOS 77D
Longueur focale : 45mm eq.
Assemblage panoramique : cylindrique

Date de prise de vue : 29/07/2019 - 19:09
Coordonnées Lambert 93 (X ; Y) : 703536 ; 6992702
Distance (m) à l'éolienne la plus proche : 3916 (E1)
Distance (m) à l'éolienne la plus éloignée : 4666 (E4)

Impact paysager



Commentaire

Depuis le cimetière militaire établi à 170m au sommet du relief, le paysage s'ouvre et s'étend jusqu'au village d'Heudicourt, dont on aperçoit la silhouette avec le clocher de l'église. Les éoliennes en projet de Bois Jaquenne se trouvent sur la droite du village, en grande partie dissimulées par le relief. Seule l'extrémité des pales dépasse de la ligne de crête.

Ces éléments viennent dans la continuité des éoliennes de Montagne Gaillard, qui s'inscrivent plus à droite.

Légende esquisses

Projets éoliens en instruction

- 1 Cappy/Bancourt
- 2 Douiche extension
- 3 Ferme du Paradis
- 4 Fontaine-Uterte
- 5 Moulins de Cologne
- 6 Vallée d'Elincourt
- 7 Sole de Fours
- 8 Sentin de l'Hirondelle

Parcs éoliens autorisés

- 1 L'Arbre Chaud
- 2 Bernes extension
- 3 Bois de Saint-Aubert
- 4 L'Épinette
- 5 Gouzeaucourt
- 6 Haut Plateau
- 7 Moulin Berlemont
- 8 Les Pâquerettes
- 9 Quéant
- 10 Saint-Christ-Briost
- 11 Rio S.A.S.U
- 12 Seuil de Bapaume ext.
- 13 Seuil du Cambrésis
- 14 Sud Artois
- 15 Les Tilleuls

Parcs éoliens en exploitation

- 1 Arrouaise
- 2 Bernes
- 3 Beaurevoir
- 4 Boule Bleue
- 5 Buissons
- 6 Chemin de la Milaine
- 7 Couturelle
- 8 Chemin de Roye
- 9 Douiche
- 10 L'Ensinet
- 11 Fresnoy-Brancourt-Montbrehain
- 12 Graincourt-lès-Havrincourt
- 13 Hauts de Combles
- 14 Nurlu
- 15 Inter Deux Bos
- 16 Jazeneuil énergies
- 17 Lehaucourt
- 18 Le Maissel
- 19 Montagne Gaillard
- 20 Nurlu extension
- 21 Omissy 1 et 2
- 22 Porte du Cambrésis
- 23 Quarterelles
- 24 Saint Quentin Nord
- 25 Sorel/Heudicourt
- 26 Souffle des Pelicornes
- 27 Vent de Malet
- 28 Voie d'Artois
- 29 Voie de Cambrai

Etat initial / panoramique 120°



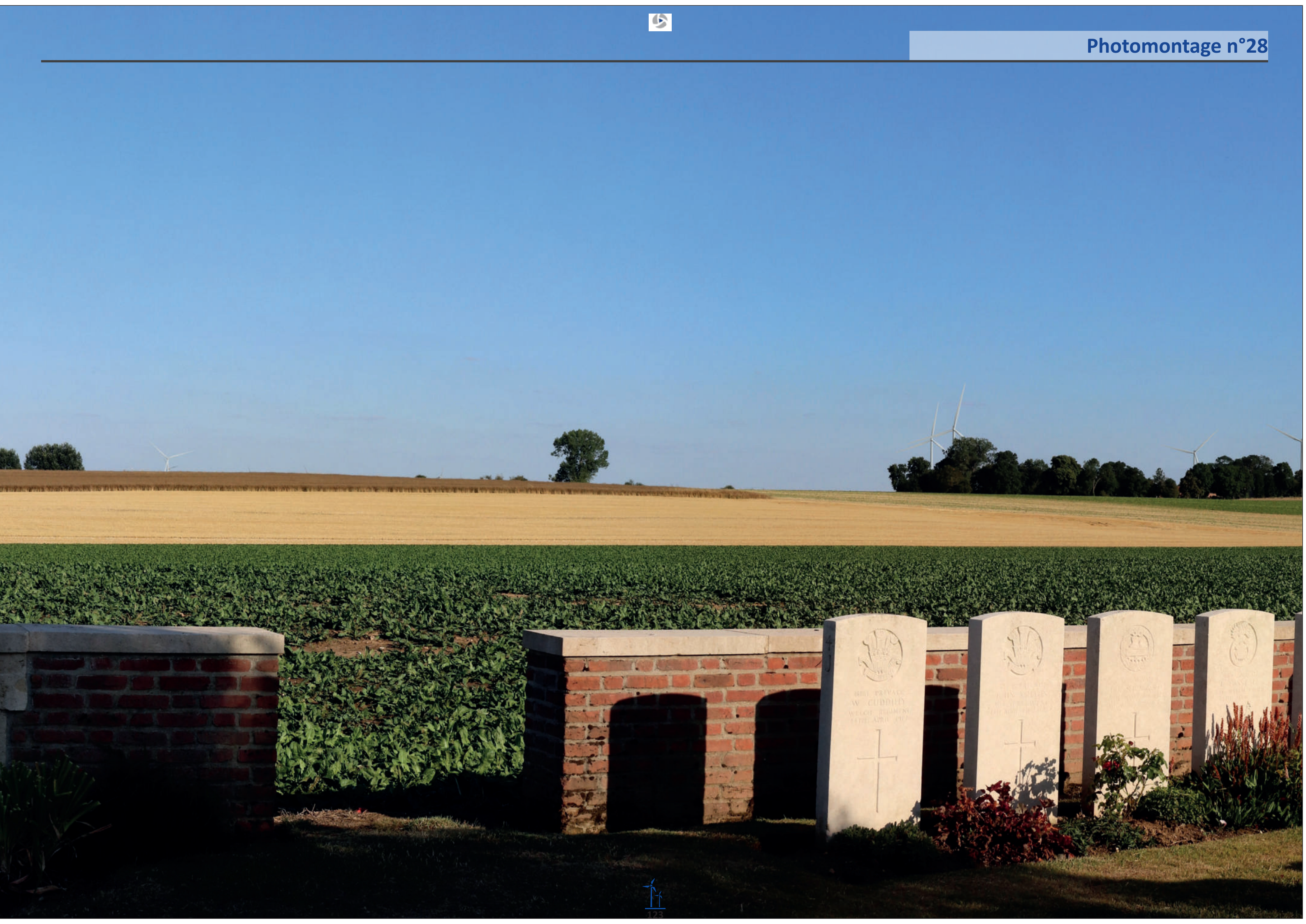
Photomontage esquissé avec le projet / panoramique 120°



Etat futur / panoramique 120°



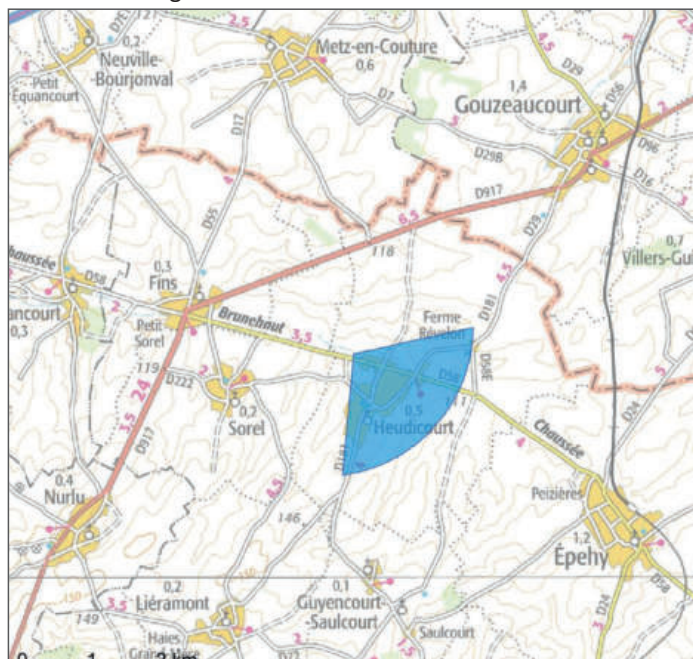




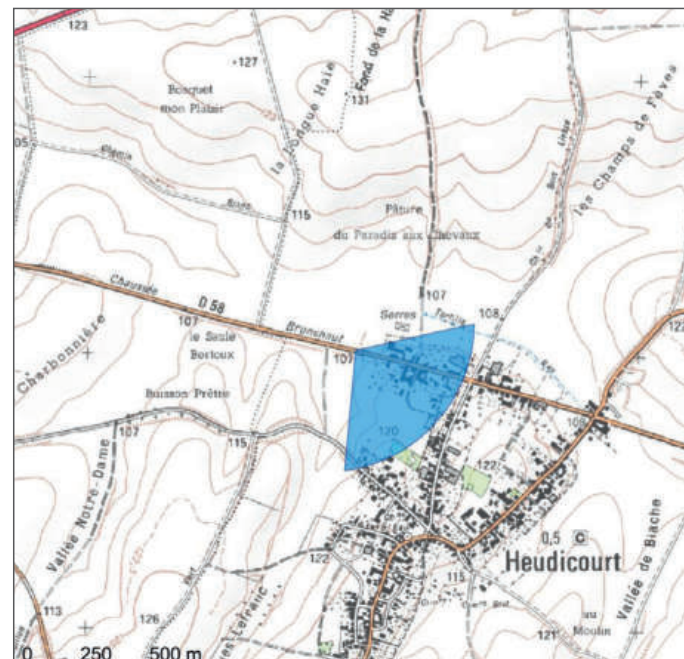
Photomontage n°29 : entrée ouest d'Heudicourt

Localisation du point de vue

Carte IGN élargie



Carte IGN zoomée



Vue aérienne



Caractéristiques de la photographie

Appareil photo : Canon EOS 77D
 Longueur focale : 45mm eq.
 Assemblage panoramique : cylindrique

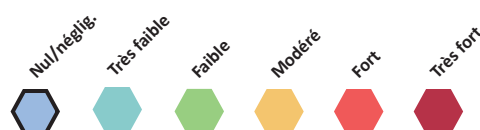
Date de prise de vue : 30/07/2019 - 16:41
 Coordonées Lambert 93 (X ; Y) : 705446 ; 6992195
 Distance (m) à l'éolienne la plus proche : 2015 (E1)
 Distance (m) à l'éolienne la plus éloignée : 2807 (E4)

Commentaire

En arrivant par l'ouest, sur la RD 58, le village d'Heudicourt disparaît derrière la végétation qui l'accompagne ; le cordon sombre qu'elle forme le long du relief, perpendiculairement à la RD58 le révèle.

Le projet de Bois Jaquenne se trouve entièrement masqué par le relief et la végétation.

Impact paysager



Légende esquisses

Projets éoliens en instruction

- 1 Copy/Bancourt
- 2 Douiche extension
- 3 Ferme du Paradis
- 4 Fontaine-Uterte
- 5 Moulins de Cologne
- 6 Vallée d'Elincourt
- 7 Sole de Fours
- 8 Sentier de l'Hirondelle

Parcs éoliens autorisés

- 1 L'Arbre Chaud
- 2 Bernes extension
- 3 Bois de Saint-Aubert
- 4 L'Épinette
- 5 Gouzeaucourt
- 6 Haut Plateau
- 7 Moulin Berlemont
- 8 Les Pâquerettes
- 9 Quéant
- 10 Saint-Christ-Briost
- 11 Rio S.A.S.U
- 12 Seuil de Bapaume ext.
- 13 Seuil du Cambrésis
- 14 Sud Artois
- 15 Les Tilleuls

Parcs éoliens en exploitation

- 1 Arrouaise
- 2 Bernes
- 3 Beaufeuille
- 4 Boule Bleue
- 5 Buissons
- 6 Chemin de la Milaine
- 7 Couturelle
- 8 Chemin de Roye
- 9 Douiche
- 10 L'Ensinet
- 11 Fresnoy-Brancourt-Montbrehain
- 12 Graincourt-lès-Havrincourt
- 13 Hauts de Combles
- 14 Nurlu
- 15 Inter Deux Bos
- 16 Jazeneuil énergies
- 17 Lehacourt
- 18 Le Maissel
- 19 Montagne Gaillard
- 20 Nurlu extension
- 21 Omissy 1 et 2
- 22 Porte du Cambrésis
- 23 Quarterelles
- 24 Saint Quentin Nord
- 25 Sorel/Heudicourt
- 26 Souffle des Pelicornes
- 27 Vent de Malet
- 28 Voie d'Artois
- 29 Voie de Cambrai

Etat initial / panoramique 120°



Photomontage esquissé avec le projet / panoramique 120°



Etat futur / panoramique 120°



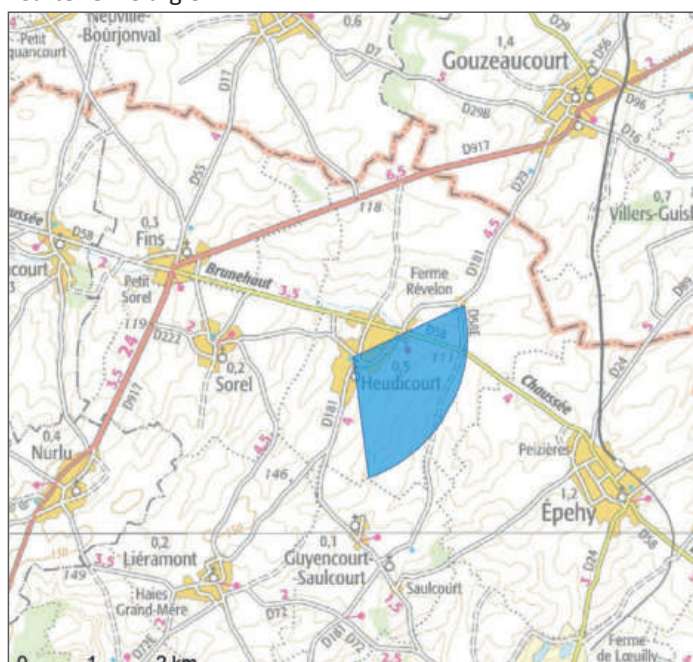




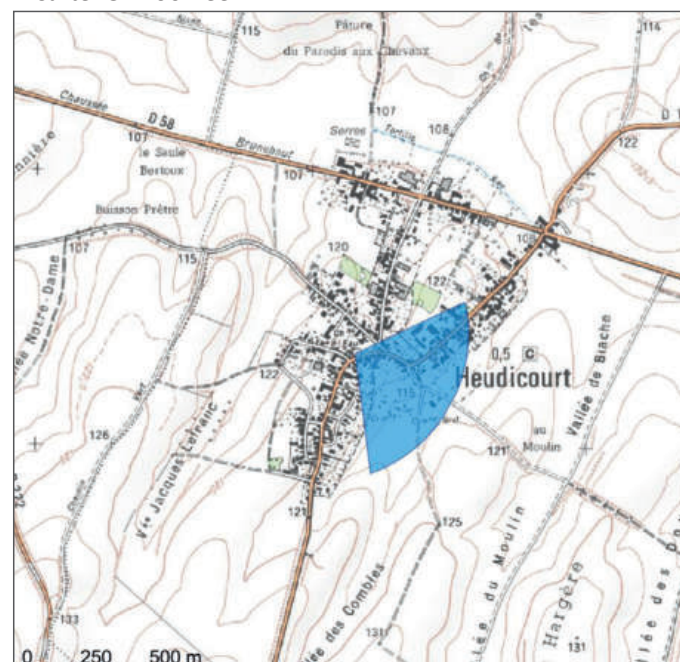
Photomontage n°30 : centre bourg d'Heudicourt

Localisation du point de vue

Carte IGN élargie



Carte IGN zoomée



Vue aérienne



Caractéristiques de la photographie

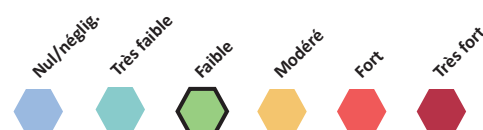
Appareil photo : Canon EOS 77D
Longueur focale : 45mm eq.
Assemblage panoramique : cylindrique

Date de prise de vue : 30/07/2019 - 16:24
Coordonnées Lambert 93 (X ; Y) : 705628 ; 6991517
Distance (m) à l'éolienne la plus proche : 1526 (E1)
Distance (m) à l'éolienne la plus éloignée : 2264 (E4)

Commentaire

Depuis la partie haute du village, au pied de la mairie, les constructions ne sont pas contiguës et deux éoliennes du parc de Bois Jaquenne en projet sont partiellement visibles entre deux maisons. Seules les pales sont visibles et présentent une dimension relative faible. Elles sont peu prégnantes. A noter que les autres parcs éoliens sont dissimulés par les constructions.

Impact paysager



Légende esquisses

Projets éoliens en instruction

- 1 Cappy/Bancourt
- 2 Douiche extension
- 3 Ferme du Paradis
- 4 Fontaine-Uterte
- 5 Moulins de Cologne
- 6 Vallée d'Elincourt
- 7 Sole de Fours
- 8 Sentier de l'Hirondelle

Parcs éoliens autorisés

- 1 L'Arbre Chaud
- 2 Bernes extension
- 3 Bois de Saint-Aubert
- 4 L'Épinette
- 5 Gouzeaucourt
- 6 Haut Plateau
- 7 Moulin Berlemont
- 8 Les Pâquerettes
- 9 Quéant
- 10 Saint-Christ-Briost
- 11 Rio S.A.S.U
- 12 Seuil de Bapaume ext.
- 13 Seuil du Cambrésis
- 14 Sud Artois
- 15 Les Tilleuls

Parcs éoliens en exploitation

- 1 Arrouaise
- 2 Bernes
- 3 Beaufeuvoir
- 4 Boule Bleue
- 5 Buissons
- 6 Chemin de la Milaine
- 7 Couturelle
- 8 Chemin de Roye
- 9 Douiche
- 10 L'Ensinet
- 11 Fresnoy-Brancourt-Montbrehain
- 12 Graincourt-lès-Havrincourt
- 13 Hauts de Combles
- 14 Nurlu
- 15 Inter Deux Bos
- 16 Jazeneuil énergies
- 17 Lehaucourt
- 18 Le Maissel
- 19 Montagne Gaillard
- 20 Nurlu extension
- 21 Omissy 1 et 2
- 22 Porte du Cambrésis
- 23 Quarterelles
- 24 Saint Quentin Nord
- 25 Sorel/Heudicourt
- 26 Souffle des Pelicornes
- 27 Vent de Malet
- 28 Voie d'Artois
- 29 Voie de Cambrai

Etat initial / panoramique 120°



Photomontage esquissé avec le projet / panoramique 120°



Etat futur / panoramique 120°



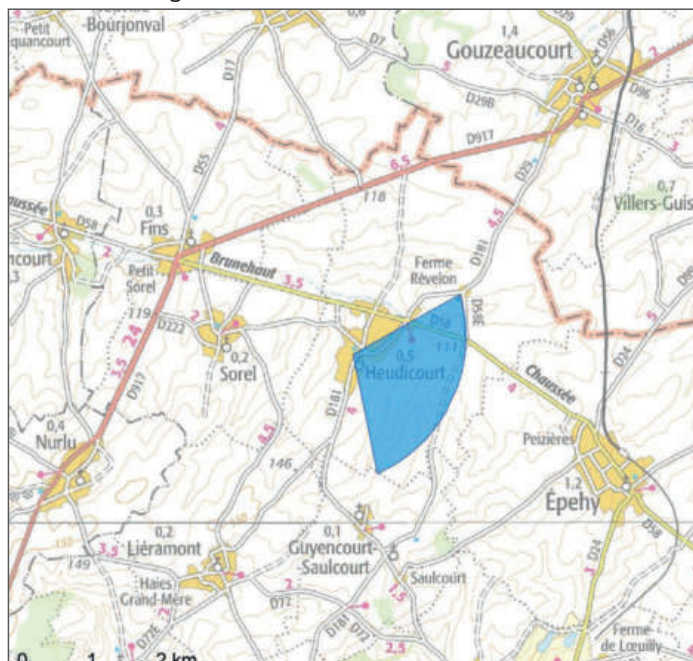




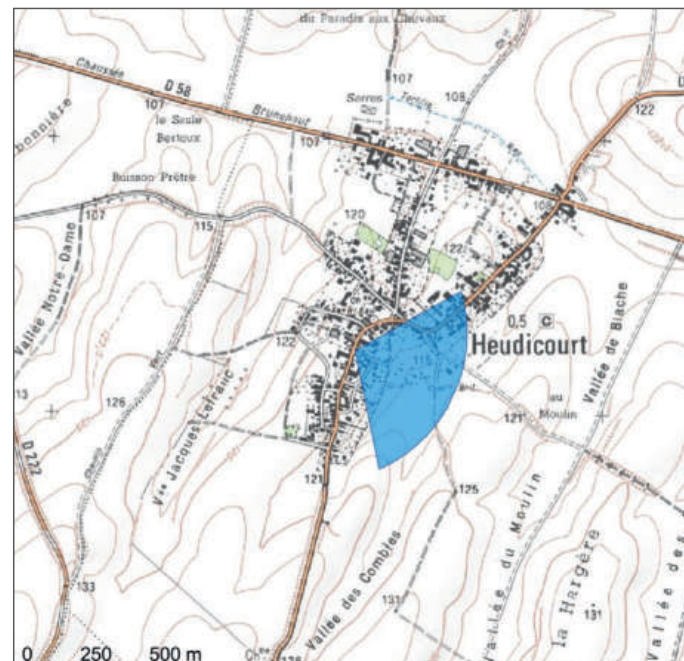
Photomontage n°31 : Bourg d'Heudicourt

Localisation du point de vue

Carte IGN élargie



Carte IGN zoomée



Vue aérienne



Caractéristiques de la photographie

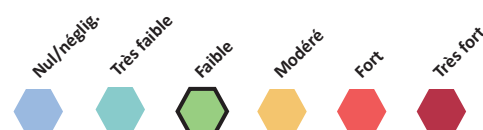
Appareil photo : Canon EOS 77D
 Longueur focale : 45mm eq.
 Assemblage panoramique : cylindrique

Date de prise de vue : 10/12/2020 - 14:47
 Coordonées Lambert 93 (X ; Y) : 705568 ; 6991409
 Distance (m) à l'éolienne la plus proche : 1550 (E1)
 Distance (m) à l'éolienne la plus éloignée : 2264 (E4)

Commentaire

Un peu plus loin dans la rue de la Ville, devant l'église, la rue du Four descend vers le cimetière. Deux éoliennes du projet de Bois Jaquenne sont visibles (E1 et E2). Leur dimension relative est inférieure à celle de la végétation locale et très inférieure à celle des constructions.

Impact paysager



Légende esquisses

Projets éoliens en instruction

- 1 Cappy/Bancourt
- 2 Douiche extension
- 3 Ferme du Paradis
- 4 Fontaine-Uterte
- 5 Moulins de Cologne
- 6 Vallée d'Elincourt
- 7 Sole de Fours
- 8 Sentier de l'Hirondelle

Parcs éoliens autorisés

- 1 L'Arbre Chaud
- 2 Bernes extension
- 3 Bois de Saint-Aubert
- 4 L'Épinette
- 5 Gouzeaucourt
- 6 Haut Plateau
- 7 Moulin Berlemont
- 8 Les Pâquerettes
- 9 Quéant
- 10 Saint-Christ-Briost
- 11 Rio S.A.S.U
- 12 Seuil de Bapaume ext.
- 13 Seuil du Cambrésis
- 14 Sud Artois
- 15 Les Tilleuls

Parcs éoliens en exploitation

- 1 Arrouaise
- 2 Bernes
- 3 Beaufeuille
- 4 Boule Bleue
- 5 Buissons
- 6 Chemin de la Milaine
- 7 Couturelle
- 8 Chemin de Roye
- 9 Douiche
- 10 L'Ensinet
- 11 Fresnoy-Brancourt-Montbrehain
- 12 Graincourt-lès-Havrincourt
- 13 Hauts de Combles
- 14 Nurlu
- 15 Inter Deux Bos
- 16 Jazeneuil énergies
- 17 Lehaucourt
- 18 Le Maissel
- 19 Montagne Gaillard
- 20 Nurlu extension
- 21 Omissy 1 et 2
- 22 Porte du Cambrésis
- 23 Quarterelles
- 24 Saint Quentin Nord
- 25 Sorel/Heudicourt
- 26 Souffle des Pelicornes
- 27 Vent de Malet
- 28 Voie d'Artois
- 29 Voie de Cambrai

Etat initial / panoramique 120°



Photomontage esquissé avec le projet / panoramique 120°




Etat futur / panoramique 120°



du FOUR

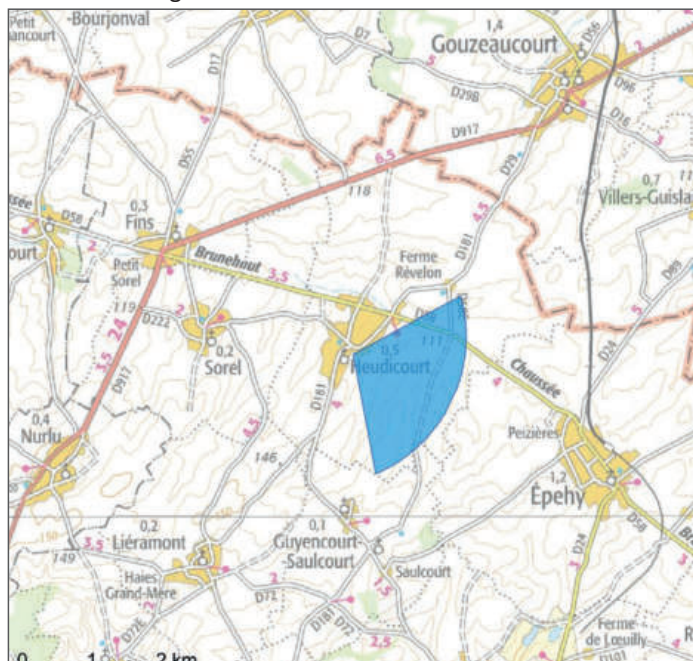




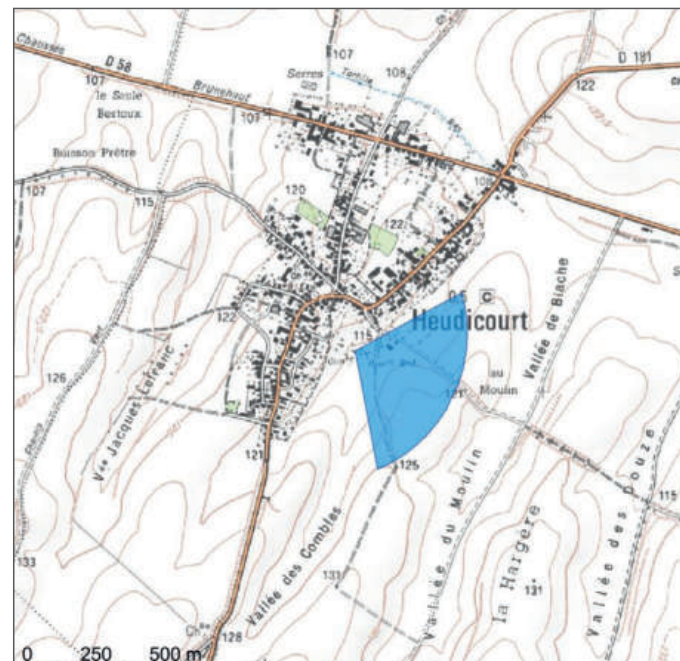
Photomontage n°32 : cimetière britannique en frange est d'Heudicourt

Localisation du point de vue

Carte IGN élargie



Carte IGN zoomée



Vue aérienne



Caractéristiques de la photographie

Appareil photo : Canon EOS 77D
Longueur focale : 45mm eq.
Assemblage panoramique : cylindrique

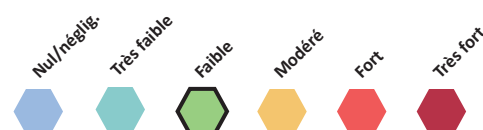
Date de prise de vue : 30/07/2019 - 16:32
Coordonnées Lambert 93 (X ; Y) : 705784 ; 6991321
Distance (m) à l'éolienne la plus proche : 1318 (E1)
Distance (m) à l'éolienne la plus éloignée : 2032 (E4)

Commentaire

En bas de la rue du Four, se trouvent le cimetière communal, et le cimetière militaire britannique à son extrémité. Depuis l'entrée du cimetière communal, le regard s'étend vers le projet de Bois Jaquenne. Les éoliennes de ce dernier sont en partie masquées par les arbres situés derrière (2 sont totalement dissimulées, 2 ne laissent apparaître que l'extrémité des pales, 1 est partiellement visible).

A noter que les éoliennes ne sont pas visibles depuis le cimetière militaire en lui-même, car les arbres situés juste derrière les dissimulent.

Impact paysager



Légende esquisses

Projets éoliens en instruction

- 1 Copy/Bancourt
- 2 Douiche extension
- 3 Ferme du Paradis
- 4 Fontaine-Uterte
- 5 Moulins de Cologne
- 6 Vallée d'Elincourt
- 7 Sole de Fours
- 8 Sentier de l'Hirondelle

Parcs éoliens autorisés

- 1 L'Arbre Chaud
- 2 Bernes extension
- 3 Bois de Saint-Aubert
- 4 L'Épinette
- 5 Gouzeaucourt
- 6 Haut Plateau
- 7 Moulin Berlemont
- 8 Les Pâquerettes
- 9 Quéant
- 10 Saint-Christ-Briost
- 11 Rio S.A.S.U
- 12 Seuil de Bapaume ext.
- 13 Seuil du Cambrésis
- 14 Sud Artois
- 15 Les Tilleuls

Parcs éoliens en exploitation

- 1 Arrouaise
- 2 Bernes
- 3 Beaufeuvoir
- 4 Boule Bleue
- 5 Buissons
- 6 Chemin de la Milaine
- 7 Couturelle
- 8 Chemin de Roye
- 9 Douiche
- 10 L'Ensinet
- 11 Fresnoy-Brancourt-Montbrechain
- 12 Graincourt-lès-Havrincourt
- 13 Hauts de Combles
- 14 Nurlu
- 15 Inter Deux Bos
- 16 Jazeneuil énergies
- 17 Lehaucourt
- 18 Le Maisseil
- 19 Montagne Gaillard
- 20 Nurlu extension
- 21 Omissy 1 et 2
- 22 Porte du Cambrésis
- 23 Quarterelles
- 24 Saint Quentin Nord
- 25 Sorel/Heudicourt
- 26 Souffle des Pelicornes
- 27 Vent de Malet
- 28 Voie d'Artois
- 29 Voie de Cambrai

Etat initial / panoramique 120°




Photomontage esquissé avec le projet / panoramique 120°



Etat futur / panoramique 120°



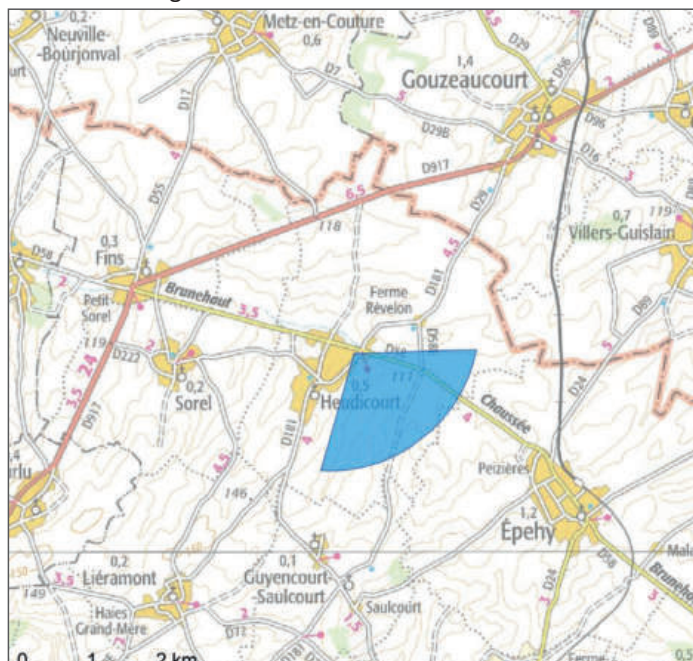




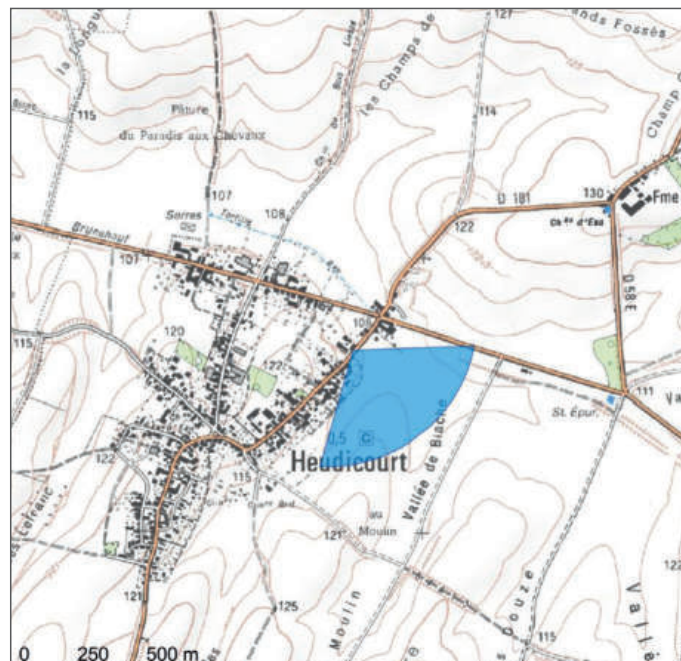
Photomontage n°33 : Heudicourt - rue de Révelon

Localisation du point de vue

Carte IGN élargie



Carte IGN zoomée



Vue aérienne



Caractéristiques de la photographie

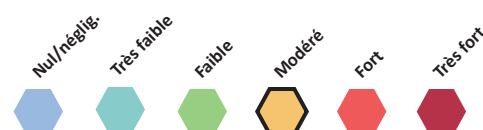
Appareil photo : Canon EOS 77D
Longueur focale : 45mm eq.
Assemblage panoramique : cylindrique

Date de prise de vue : 10/12/2020 - 14:48
Coordonnées Lambert 93 (X ; Y) : 706212 ; 6991834
Distance (m) à l'éolienne la plus proche : 1197 (E1)
Distance (m) à l'éolienne la plus éloignée : 2103 (E5)

Commentaire

La rue du village la plus concernée par le projet éolien est la rue de Révelon, en limite est du village. Les habitations sont implantées à distance les unes des autres, et peu de végétation arborée s'y trouve. Il existe donc plusieurs perspectives vers le projet éolien de Bois Jaquenne. La dimension relative des éoliennes est comparable à celle des arbres et inférieure à celle des habitations. Il n'y a donc pas d'effet d'écrasement.

Impact paysager



Légende esquisses

Projets éoliens en instruction

- 1 Copy/Bancourt
- 2 Douiche extension
- 3 Ferme du Paradis
- 4 Fontaine-Uterte
- 5 Moulins de Cologne
- 6 Vallée d'Elincourt
- 7 Sole de Fours
- 8 Sentier de l'Hirondelle

Parcs éoliens autorisés

- 1 L'Arbre Chaud
- 2 Bernes extension
- 3 Bois de Saint-Aubert
- 4 L'Épinette
- 5 Gouzeaucourt
- 6 Haut Plateau
- 7 Moulin Berlemont
- 8 Les Pâquerettes
- 9 Quéant
- 10 Saint-Christ-Briost
- 11 Rio S.A.S.U
- 12 Seuil de Bapaume ext.
- 13 Seuil du Cambrésis
- 14 Sud Artois
- 15 Les Tilleuls

Parcs éoliens en exploitation

- 1 Arrouaise
- 2 Bernes
- 3 Beaufeuille
- 4 Boule Bleue
- 5 Buissons
- 6 Chemin de la Milaine
- 7 Couturelle
- 8 Chemin de Roye
- 9 Douiche
- 10 L'Ensinet
- 11 Fresnoy-Brancourt-Montbrechain
- 12 Graincourt-lès-Havrincourt
- 13 Hauts de Combles
- 14 Nurlu
- 15 Inter Deux Bos
- 16 Jazeneuil énergies
- 17 Lehaucourt
- 18 Le Maissel
- 19 Montagne Gaillard
- 20 Nurlu extension
- 21 Omissy 1 et 2
- 22 Porte du Cambrésis
- 23 Quarterelles
- 24 Saint Quentin Nord
- 25 Sorel/Heudicourt
- 26 Souffle des Pelicornes
- 27 Vent de Malet
- 28 Voie d'Artois
- 29 Voie de Cambrai

Etat initial / panoramique 120°




Photomontage esquissé avec le projet / panoramique 120°



Etat futur / panoramique 120°



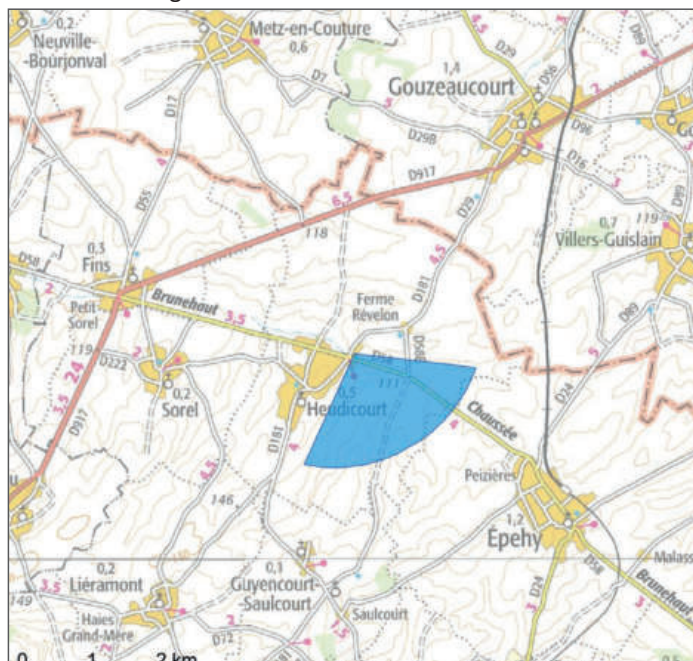




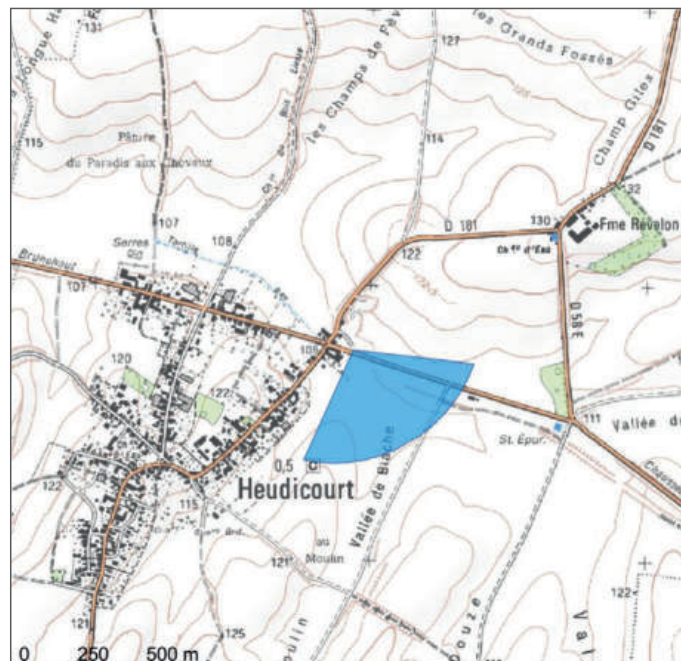
Photomontage n°34 : sortie est d'Heudicourt

Localisation du point de vue

Carte IGN élargie



Carte IGN zoomée



Vue aérienne



Caractéristiques de la photographie

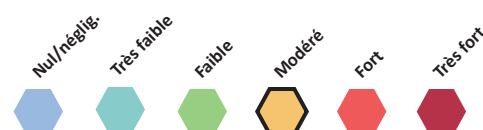
Appareil photo : Canon EOS 77D
 Longueur focale : 45mm eq.
 Assemblage panoramique : cylindrique

Date de prise de vue : 30/07/2019 - 16:52
 Coordonées Lambert 93 (X ; Y) : 706404 ; 6991933
 Distance (m) à l'éolienne la plus proche : 1151 (E1)
 Distance (m) à l'éolienne la plus éloignée : 2137 (E5)

Commentaire

Depuis la RD 58 en limite est du village, le projet de Bois Jaquenne est visible dans sa totalité. La structure en deux lignes parallèles est bien lisible. Elle souligne la direction du relief (ligne de crête et Vallée Brulée), en cohérence avec la structure du parc de Montagne Gaillard située juste derrière.

Impact paysager



Légende esquisses

Projets éoliens en instruction

- 1 Copy/Bancourt
- 2 Douiche extension
- 3 Ferme du Paradis
- 4 Fontaine-Uterte
- 5 Moulins de Cologne
- 6 Vallée d'Elincourt
- 7 Sole de Fours
- 8 Sentier de l'Hirondelle

Parcs éoliens autorisés

- 1 L'Arbre Chaud
- 2 Bernes extension
- 3 Bois de Saint-Aubert
- 4 L'Épinette
- 5 Gouzeaucourt
- 6 Haut Plateau
- 7 Moulin Berlemont
- 8 Les Pâquerettes
- 9 Quéant
- 10 Saint-Christ-Briost
- 11 Rio S.A.S.U
- 12 Seuil de Bapaume ext.
- 13 Seuil du Cambrésis
- 14 Sud Artois
- 15 Les Tilleuls

Parcs éoliens en exploitation

- 1 Arrouaise
- 2 Bernes
- 3 Beaufeuvoir
- 4 Boule Bleue
- 5 Buissons
- 6 Chemin de la Milaine
- 7 Couturelle
- 8 Chemin de Roye
- 9 Douiche
- 10 L'Ensinet
- 11 Fresnoy-Brancourt-Montbrehain
- 12 Graincourt-lès-Havrincourt
- 13 Hauts de Combles
- 14 Nurlu
- 15 Inter Deux Bos
- 16 Jazeneuil énergies
- 17 Lehaucourt
- 18 Le Maissel
- 19 Montagne Gaillard
- 20 Nurlu extension
- 21 Omissy 1 et 2
- 22 Porte du Cambrésis
- 23 Quarterelles
- 24 Saint Quentin Nord
- 25 Sorel/Heudicourt
- 26 Souffle des Pelicornes
- 27 Vent de Malet
- 28 Voie d'Artois
- 29 Voie de Cambrai

Etat initial / panoramique 120°



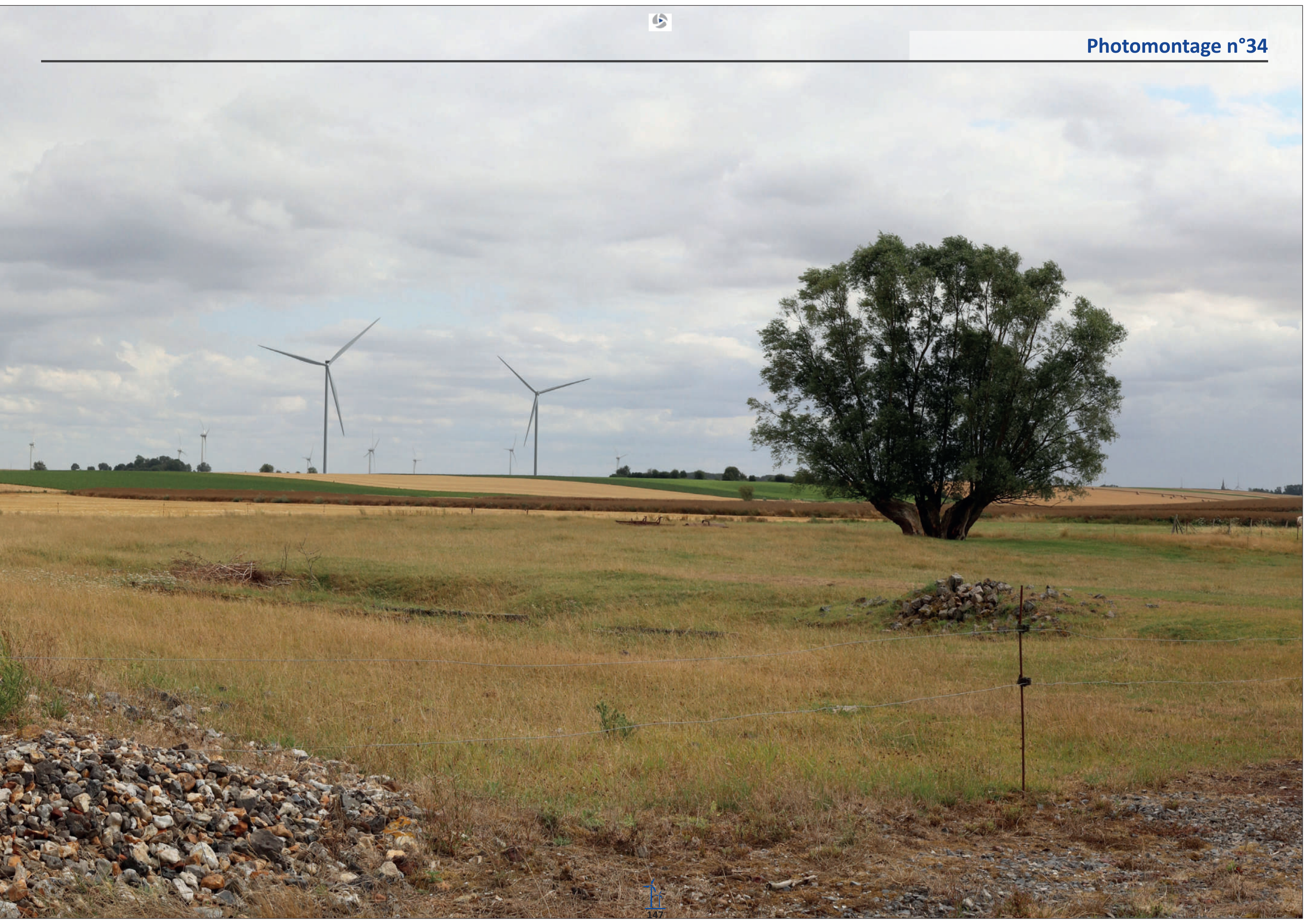
Photomontage esquissé avec le projet / panoramique 120°



Etat futur / panoramique 120°



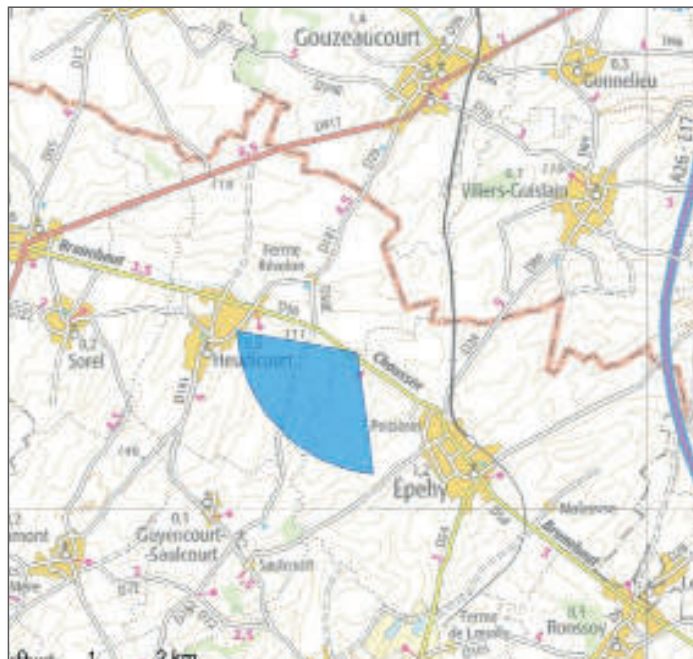




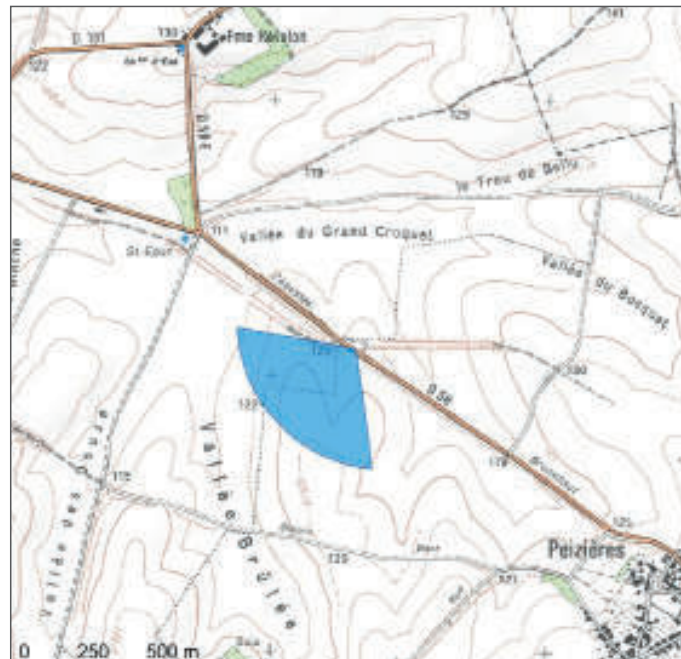
Photomontage n°34bis : RD 58 au coeur de la ZIP

Localisation du point de vue

Carte IGN élargie



Carte IGN zoomée



Vue aérienne



Caractéristiques de la photographie

Appareil photo : Canon EOS 77D
Longueur focale : 45mm eq.
Assemblage panoramique : cylindrique

Date de prise de vue : 30/07/2019 - 17:17
Coordonnées Lambert 93 (X ; Y) : 707757 ; 6991259
Distance (m) à l'éolienne la plus proche : 378 (E2)
Distance (m) à l'éolienne la plus éloignée : 1593 (E5)

Commentaire

La structure du parc en projet de Bois Jaquenne est bien lisible (1 ligne de 3 éoliennes et une ligne de 2 éoliennes) et souligne la structure du paysage formée par les lignes de relief. Cette structure est en cohérence avec le parc voisin dont les éoliennes forment des lignes globalement orientées nord-sud.

La grande dimension du paysage (grand parcellaire, grande ouverture visuelle, peu de références verticales) et la présence d'autres parcs éoliens, facilitent l'insertion des nouvelles éoliennes dans le paysage.

Impact paysager



Légende esquisses

Projets éoliens en instruction

- 1 Cappy/Bancourt
- 2 Douiche extension
- 3 Ferme du Paradis
- 4 Fontaine-Uterte
- 5 Moulins de Cologne
- 6 Vallée d'Elincourt
- 7 Sole de Fours
- 8 Sentier de l'Hirondelle

Parcs éoliens autorisés

- 1 L'Arbre Chaud
- 2 Bernes extension
- 3 Bois de Saint-Aubert
- 4 L'Épinette
- 5 Gouzeaucourt
- 6 Haut Plateau
- 7 Moulin Berlemont
- 8 Les Pâquerettes
- 9 Quéant
- 10 Saint-Christ-Briost
- 11 Rio S.A.S.U
- 12 Seuil de Bapaume ext.
- 13 Seuil du Cambrésis
- 14 Sud Artois
- 15 Les Tilleuls

Parcs éoliens en exploitation

- 1 Arrouaise
- 2 Bernes
- 3 Beaufeuille
- 4 Boule Bleue
- 5 Buissons
- 6 Chemin de la Milaine
- 7 Couturelle
- 8 Chemin de Roye
- 9 Douiche
- 10 L'Ensinet
- 11 Fresnoy-Brancourt-Montbrehain
- 12 Graincourt-lès-Havrincourt
- 13 Hauts de Combles
- 14 Nurlu
- 15 Inter Deux Bos
- 16 Jazeneuil énergies
- 17 Lehaucourt
- 18 Le Maissel
- 19 Montagne Gaillard
- 20 Nurlu extension
- 21 Omissy 1 et 2
- 22 Porte du Cambrésis
- 23 Quarterelles
- 24 Saint Quentin Nord
- 25 Sorel/Heudicourt
- 26 Souffle des Pelicornes
- 27 Vent de Malet
- 28 Voie d'Artois
- 29 Voie de Cambrai

Etat initial / panoramique 120°




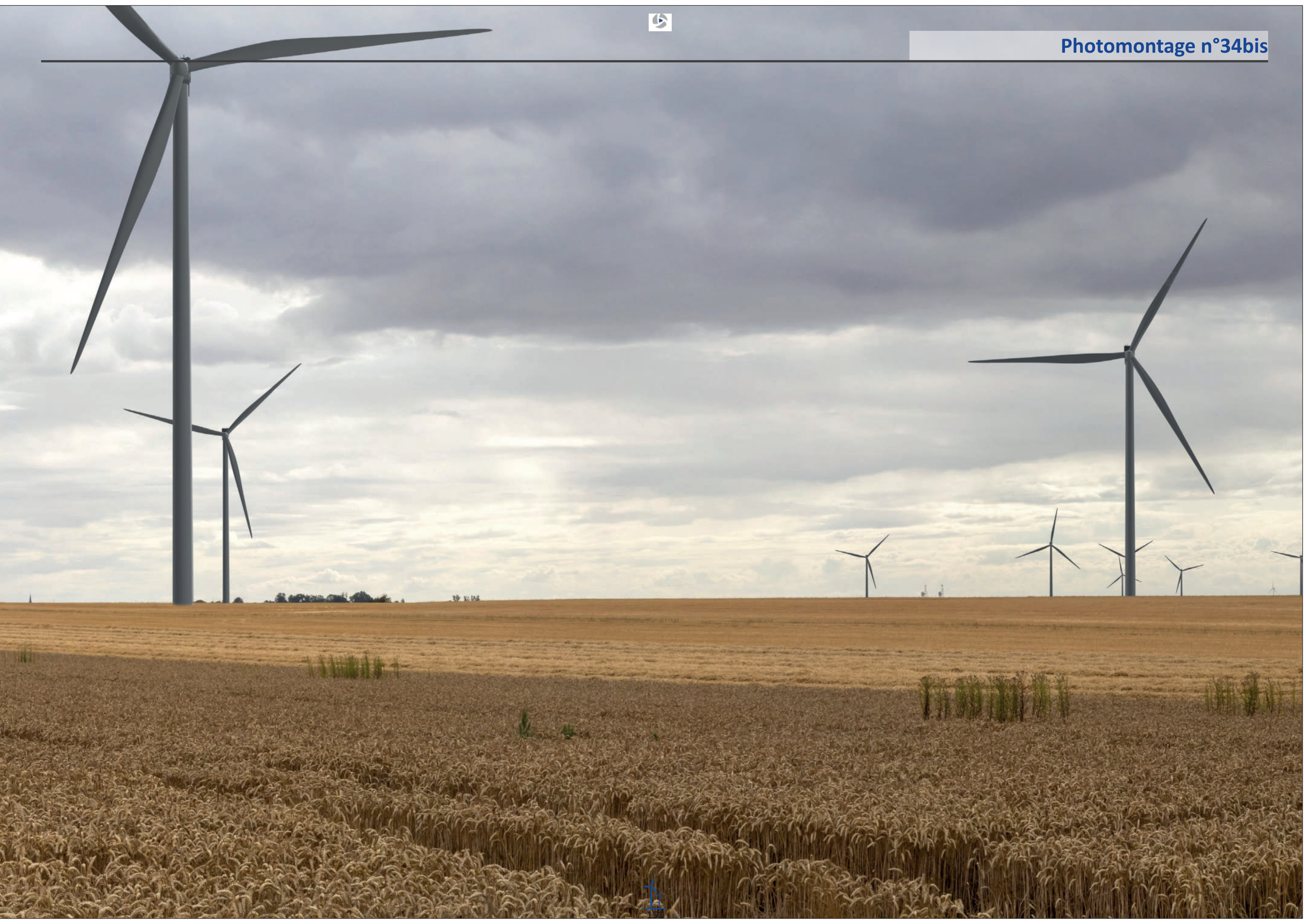
Photomontage esquissé avec le projet / panoramique 120°



Etat futur / panoramique 120°



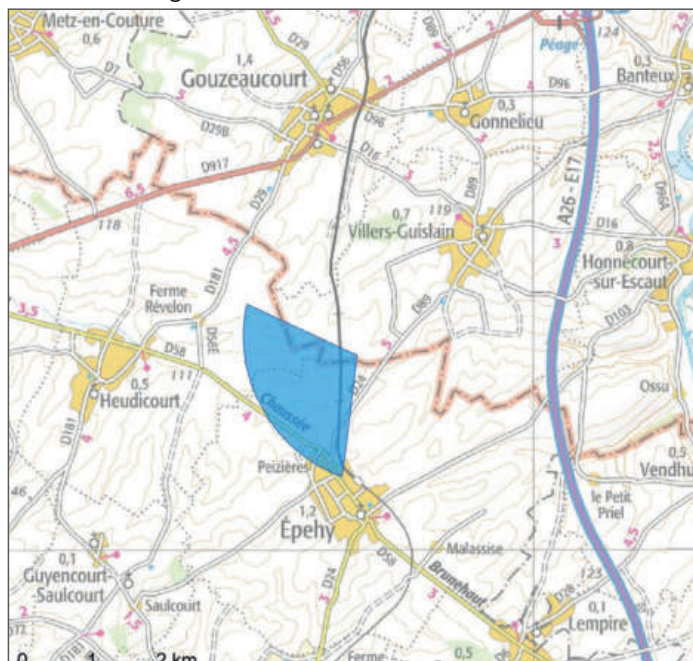




Photomontage n°35 : ferme la Vaucelette

Localisation du point de vue

Carte IGN élargie



Carte IGN zoomée



Vue aérienne



Caractéristiques de la photographie

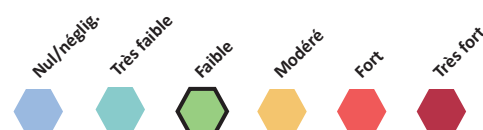
Appareil photo : Canon EOS 77D
Longueur focale : 45mm eq.
Assemblage panoramique : cylindrique

Date de prise de vue : 30/07/2019 - 11:16
Coordonnées Lambert 93 (X ; Y) : 709391 ; 6991814
Distance (m) à l'éolienne la plus proche : 2050 (E2)
Distance (m) à l'éolienne la plus éloignée : 3102 (E5)

Commentaire

Depuis le hameau de Vaucelette les éoliennes de Bois Jaquenne s'inscrivent en partie au-devant du parc du Maissel et augmentent peu l'occupation des horizons par les éoliennes. Le parc de Montagne Gaillard se trouve à gauche. La structure du parc en projet est cohérente avec celle des parcs existants.

Impact paysager



Légende esquisses

Projets éoliens en instruction

- 1 Cappy/Bancourt
- 2 Douiche extension
- 3 Ferme du Paradis
- 4 Fontaine-Uterte
- 5 Moulins de Cologne
- 6 Vallée d'Elincourt
- 7 Sole de Fours
- 8 Sentin de l'Hirondelle

Parcs éoliens autorisés

- 1 L'Arbre Chaud
- 2 Bernes extension
- 3 Bois de Saint-Aubert
- 4 L'Épinette
- 5 Gouzeaucourt
- 6 Haut Plateau
- 7 Moulin Berlemont
- 8 Les Pâquerettes
- 9 Quéant
- 10 Saint-Christ-Briost
- 11 Rio S.A.S.U
- 12 Seuil de Bapaume ext.
- 13 Seuil du Cambrésis
- 14 Sud Artois
- 15 Les Tilleuls

Parcs éoliens en exploitation

- 1 Arrouaise
- 2 Bernes
- 3 Beaufeuvoir
- 4 Boule Bleue
- 5 Buissons
- 6 Chemin de la Milaine
- 7 Couturelle
- 8 Chemin de Roye
- 9 Douiche
- 10 L'Ensinet
- 11 Fresnoy-Brancourt-Montbrehain
- 12 Graincourt-lès-Havrincourt
- 13 Hauts de Combles
- 14 Nurlu
- 15 Inter Deux Bos
- 16 Jazeneuil énergies
- 17 Lehaucourt
- 18 Le Maissel
- 19 Montagne Gaillard
- 20 Nurlu extension
- 21 Omissy 1 et 2
- 22 Porte du Cambrésis
- 23 Quarterelles
- 24 Saint Quentin Nord
- 25 Sorel/Heudicourt
- 26 Souffle des Pelicornes
- 27 Vent de Malet
- 28 Voie d'Artois
- 29 Voie de Cambrai

Etat initial / panoramique 120°



Photomontage esquissé avec le projet / panoramique 120°



Etat futur / panoramique 120°



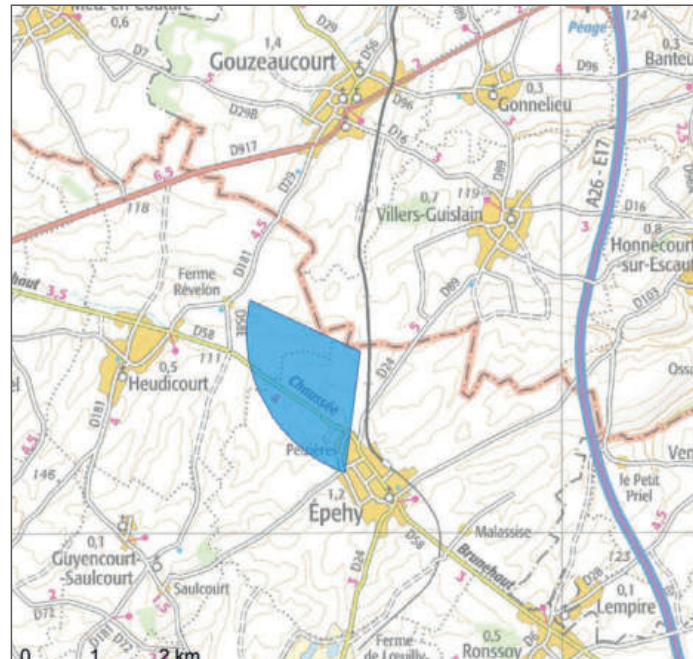




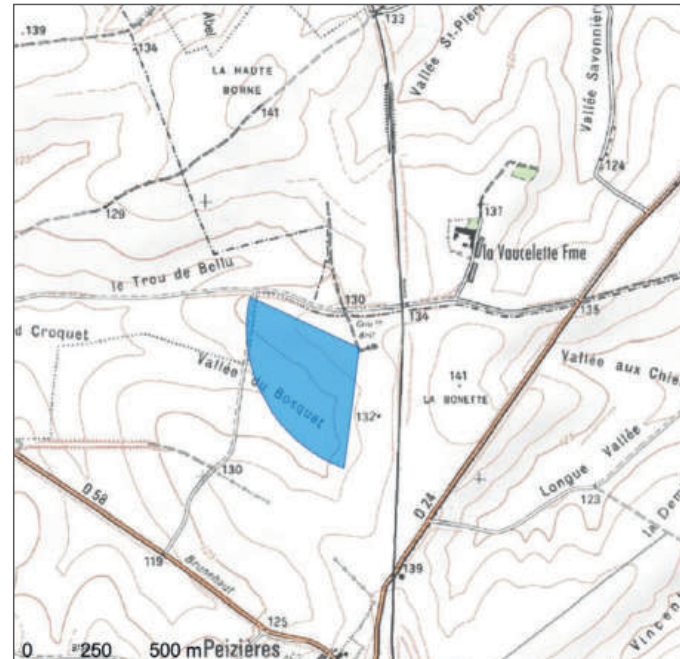
Photomontage n°36 : cimetière britannique au nord d'Epehy

Localisation du point de vue

Carte IGN élargie



Carte IGN zoomée



Vue aérienne

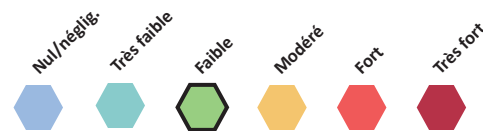


Caractéristiques de la photographie

Appareil photo : Canon EOS 77D
Longueur focale : 45mm eq.
Assemblage panoramique : cylindrique

Date de prise de vue : 30/07/2019 - 11:24
Coordonnées Lambert 93 (X ; Y) : 709020 ; 6991626
Distance (m) à l'éolienne la plus proche : 1636 (E2)
Distance (m) à l'éolienne la plus éloignée : 2697 (E5)

Impact paysager



Commentaire

Depuis le chemin d'accès au cimetière britannique d'Epehy «Domino», l'éolienne de Bois Jaquenne la plus proche est distante de 1,5km. Le projet de Bois Jaquenne s'inscrit en partie au-devant du parc du Maissel. Le parc de Montagne Gaillard se trouve à gauche. La structure du parc en projet est cohérente avec celle des parcs existants.

Les éoliennes du projet de Bois Jaquenne ne se trouvent pas dans l'axe du cimetière (orienté vers la voie ferrée), mais à plus de 140° de celui-ci.

Légende esquisses

Projets éoliens en instruction

- 1 Copy/Bancourt
- 2 Douiche extension
- 3 Ferme du Paradis
- 4 Fontaine-Uterte
- 5 Moulins de Cologne
- 6 Vallée d'Elincourt
- 7 Sole de Fours
- 8 Sentier de l'Hirondelle

Parcs éoliens autorisés

- 1 L'Arbre Chaud
- 2 Bernes extension
- 3 Bois de Saint-Aubert
- 4 L'Épinette
- 5 Gouzeaucourt
- 6 Haut Plateau
- 7 Moulin Berlemont
- 8 Les Pâquerettes
- 9 Quéant
- 10 Saint-Christ-Briost
- 11 Rio S.A.S.U
- 12 Seuil de Bapaume ext.
- 13 Seuil du Cambrésis
- 14 Sud Artois
- 15 Les Tilleuls

Parcs éoliens en exploitation

- 1 Arrouaise
- 2 Bernes
- 3 Beaufeuvoir
- 4 Boule Bleue
- 5 Buissons
- 6 Chemin de la Milaine
- 7 Couturelle
- 8 Chemin de Roye
- 9 Douiche
- 10 L'Ensinet
- 11 Fresnoy-Brancourt-Montbrehain
- 12 Graincourt-lès-Havrincourt
- 13 Hauts de Combles
- 14 Nurlu
- 15 Inter Deux Bos
- 16 Jazeneuil énergies
- 17 Lehaucourt
- 18 Le Maissel
- 19 Montagne Gaillard
- 20 Nurlu extension
- 21 Omissy 1 et 2
- 22 Porte du Cambrésis
- 23 Quarterelles
- 24 Saint Quentin Nord
- 25 Sorel/Heudicourt
- 26 Souffle des Pelicornes
- 27 Vent de Malet
- 28 Voie d'Artois
- 29 Voie de Cambrai

Etat initial / panoramique 120°



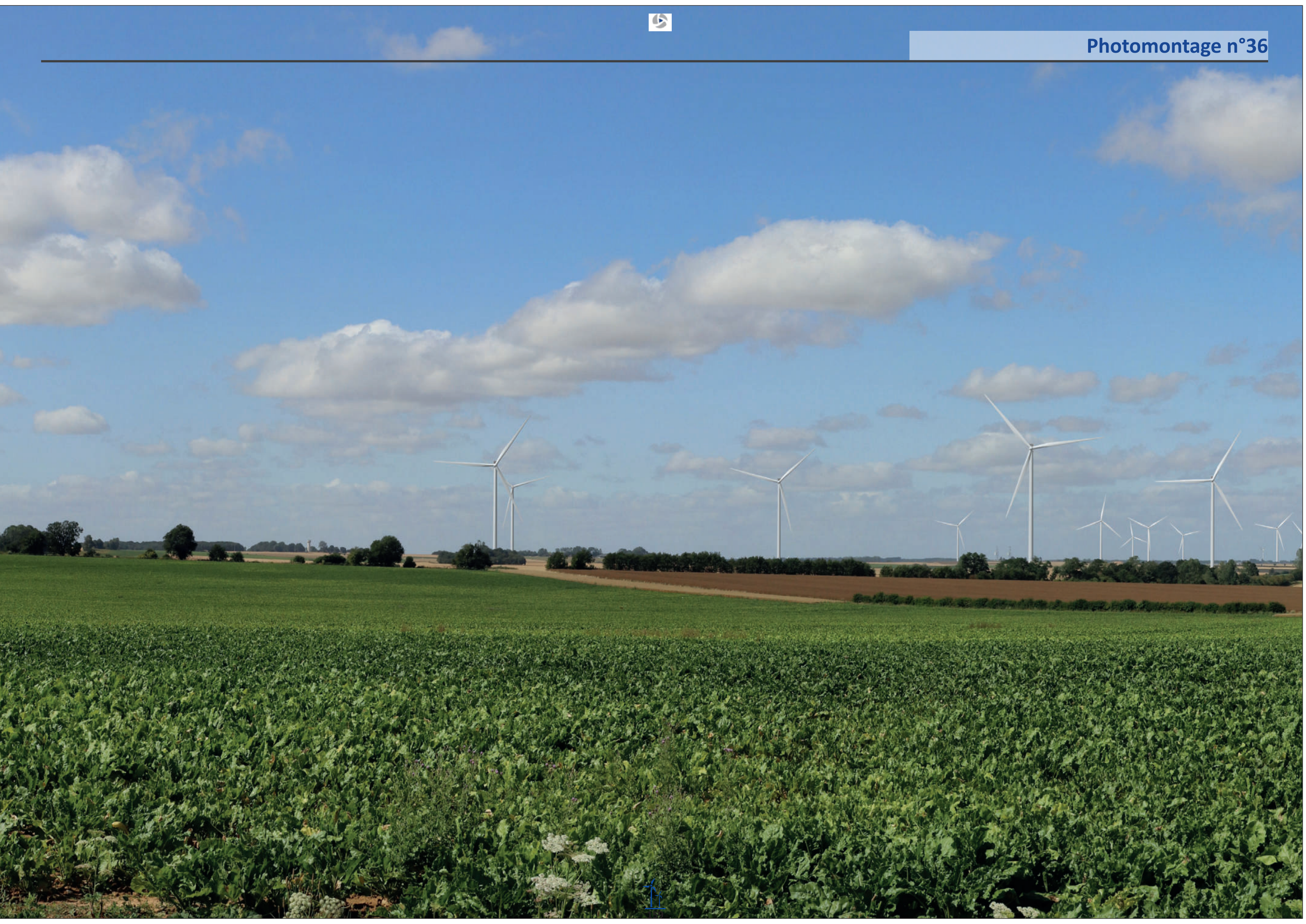
Photomontage esquissé avec le projet / panoramique 120°



Etat futur / panoramique 120°



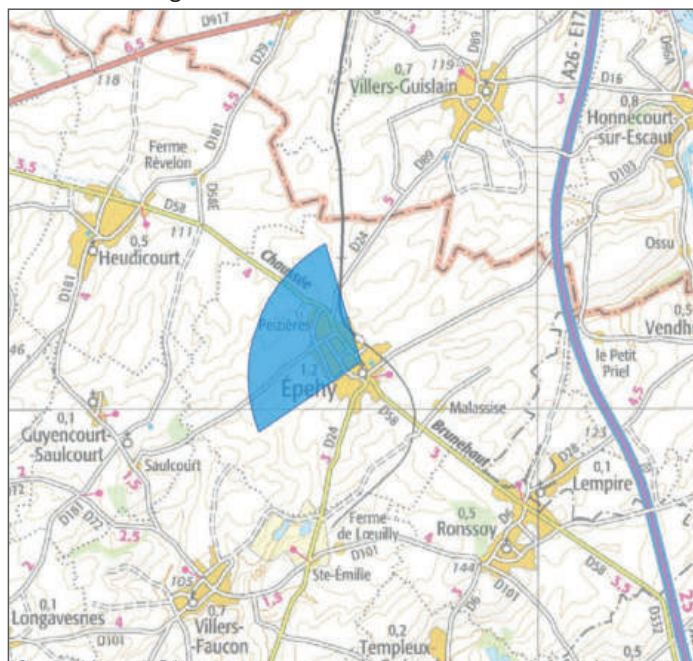




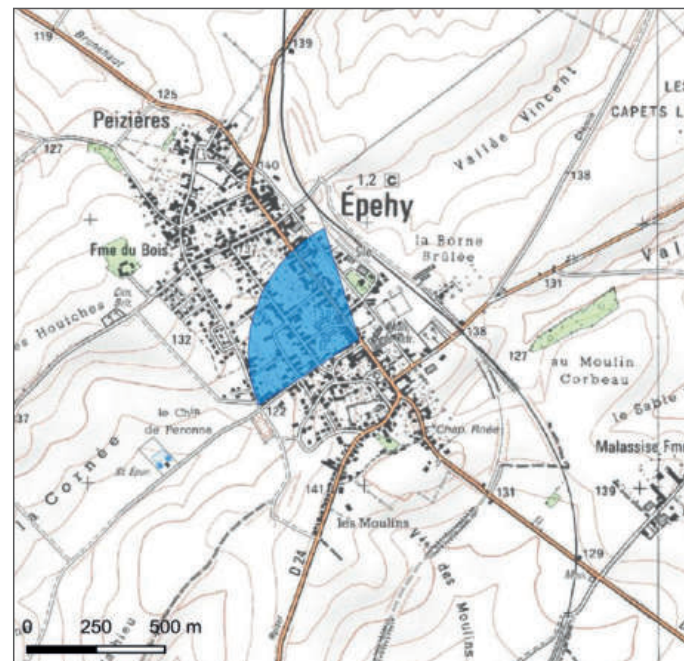
Photomontage n°37 : centre bourg d'Epehy

Localisation du point de vue

Carte IGN élargie



Carte IGN zoomée



Vue aérienne



Caractéristiques de la photographie

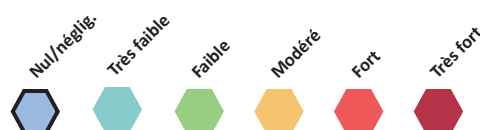
Appareil photo : Canon EOS 77D
Longueur focale : 45mm eq.
Assemblage panoramique : cylindrique

Date de prise de vue : 30/07/2019 - 11:24
Coordonnées Lambert 93 (X ; Y) : 709421 ; 6989709
Distance (m) à l'éolienne la plus proche : 1952 (E4)
Distance (m) à l'éolienne la plus éloignée : 2681 (E1)

Commentaire

Le village d'Epehy est distant de 1,9 km de l'éolienne la plus proche (E4). Il est bâti le long de la RD58 - Chaussée Brunehaut et s'étend vers le sud-ouest. L'église et la mairie du village sont construites le long de cette voie dont le tracé rectiligne s'oriente globalement est-ouest. Les éoliennes n'apparaissent pas dans le champ visuel de la rue : elles sont dissimulées par les constructions denses le long de la route.

Impact paysager



Légende esquisses

Projets éoliens en instruction

- 1 Copy/Bancourt
- 2 Douiche extension
- 3 Ferme du Paradis
- 4 Fontaine-Uterte
- 5 Moulins de Cologne
- 6 Vallée d'Elincourt
- 7 Sole de Fours
- 8 Sentier de l'Hirondelle

Parcs éoliens autorisés

- 1 L'Arbre Chaud
- 2 Bernes extension
- 3 Bois de Saint-Aubert
- 4 L'Épinette
- 5 Gouzeaucourt
- 6 Haut Plateau
- 7 Moulin Berlemont
- 8 Les Pâquerettes
- 9 Quéant
- 10 Saint-Christ-Briost
- 11 Rio S.A.S.U
- 12 Seuil de Bapaume ext.
- 13 Seuil du Cambrésis
- 14 Sud Artois
- 15 Les Tilleuls

Parcs éoliens en exploitation

- 1 Arrouaise
- 2 Bernes
- 3 Beaufeuvoir
- 4 Boule Bleue
- 5 Buissons
- 6 Chemin de la Milaine
- 7 Couturelle
- 8 Chemin de Roye
- 9 Douiche
- 10 L'Ensinet
- 11 Fresnoy-Brancourt-Montbrehain
- 12 Graincourt-lès-Havrincourt
- 13 Hauts de Combles
- 14 Nurlu
- 15 Inter Deux Bos
- 16 Jazeneuil énergies
- 17 Lehaucourt
- 18 Le Maissel
- 19 Montagne Gaillard
- 20 Nurlu extension
- 21 Omissy 1 et 2
- 22 Porte du Cambrésis
- 23 Quarterelles
- 24 Saint Quentin Nord
- 25 Sorel/Heudicourt
- 26 Souffle des Pelicornes
- 27 Vent de Malet
- 28 Voie d'Artois
- 29 Voie de Cambrai

Etat initial / panoramique 120°



Photomontage esquissé avec le projet / panoramique 120°



Etat futur / panoramique 120°



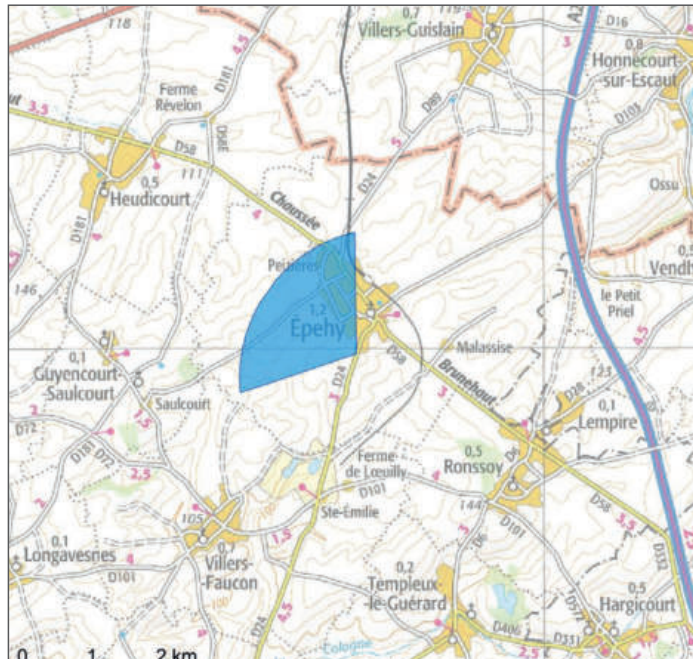




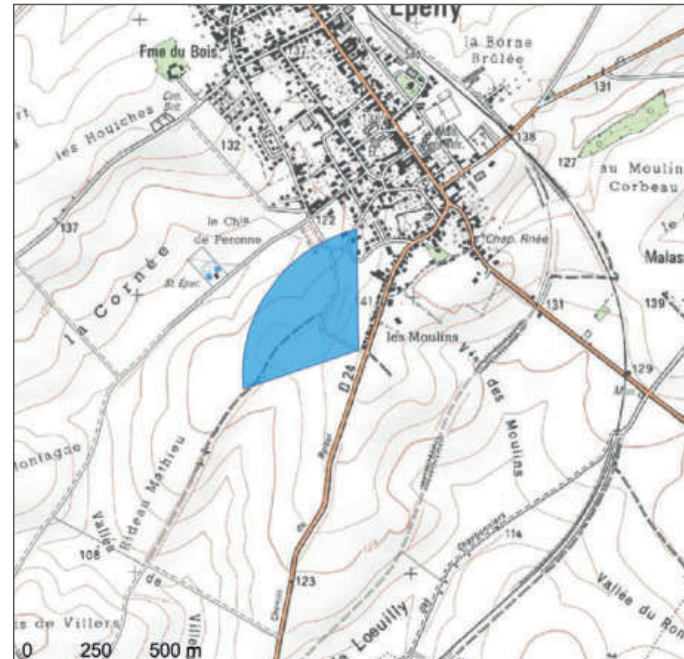
Photomontage n°38 : frange sud d'Epehy

Localisation du point de vue

Carte IGN élargie



Carte IGN zoomée



Vue aérienne

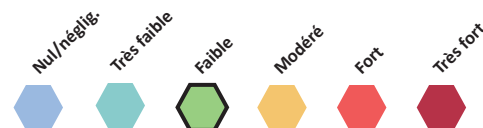


Caractéristiques de la photographie

Appareil photo : Canon EOS 77D
 Longueur focale : 45mm eq.
 Assemblage panoramique : cylindrique

Date de prise de vue : 30/07/2019 - 12:01
 Coordonées Lambert 93 (X ; Y) : 709242 ; 6988964
 Distance (m) à l'éolienne la plus proche : 2174 (E4)
 Distance (m) à l'éolienne la plus éloignée : 2972 (E1)

Impact paysager



Commentaire

En partie sud-est du village, les maisons bâties le long de la RD 24 - rue du Riez - sont tournées vers le projet de Bois Jaquenne. Les éoliennes de Montagne Gaillard sont présentes dans le paysage. Au niveau de la dernière maison, à 2,2km de l'éolienne la plus proche (E4), les éoliennes de Bois Jaquenne prolongent de façon harmonieuse les lignes formées par les éoliennes de Montagne Gaillard (l'éolienne la plus proche est à 1 km environ).

Le projet de Bois Jaquenne se trouve en avant des éoliennes de Sorel Heudicourt, et à droite de celles de Montagne Gaillard et du Maissel ; le projet d'extension du parc de Nurlu s'aperçoit à l'arrière-plan (à 7,7 km environ).

Légende esquisses

Projets éoliens en instruction

- 1 Capy/Bancourt
- 2 Douiche extension
- 3 Ferme du Paradis
- 4 Fontaine-Uterte
- 5 Moulins de Cologne
- 6 Vallée d'Elincourt
- 7 Sole de Fours
- 8 Sentier de l'Hirondelle

Parcs éoliens autorisés

- 1 L'Arbre Chaud
- 2 Bernes extension
- 3 Bois de Saint-Aubert
- 4 L'Épinette
- 5 Gouzeaucourt
- 6 Haut Plateau
- 7 Moulin Berlemont
- 8 Les Pâquerettes
- 9 Quéant
- 10 Saint-Christ-Briost
- 11 Rio S.A.S.U
- 12 Seuil de Bapaume ext.
- 13 Seuil du Cambrésis
- 14 Sud Artois
- 15 Les Tilleuls

Parcs éoliens en exploitation

- 1 Arrouaise
- 2 Bernes
- 3 Beaufevroir
- 4 Boule Bleue
- 5 Buissons
- 6 Chemin de la Milaine
- 7 Couturelle
- 8 Chemin de Roye
- 9 Douiche
- 10 L'Ensinet
- 11 Fresnoy-Brancourt-Montbrehain
- 12 Graincourt-lès-Havrincourt
- 13 Hauts de Combles
- 14 Nurlu
- 15 Inter Deux Bos
- 16 Jazeneuil énergies
- 17 Lehaucourt
- 18 Le Maissel
- 19 Montagne Gaillard
- 20 Nurlu extension
- 21 Omissy 1 et 2
- 22 Porte du Cambrésis
- 23 Quarterelles
- 24 Saint Quentin Nord
- 25 Sorel/Heudicourt
- 26 Souffle des Pelicornes
- 27 Vent de Malet
- 28 Voie d'Artois
- 29 Voie de Cambrai